



## Informace o pozemku

|                           |   |
|---------------------------|---|
| Parcelní číslo:           | <a href="#">676/3</a>              |
| Obec:                     | <a href="#">Bezuchov [512401]</a>  |
| Katastrální území:        | <a href="#">Bezuchov [603830]</a>   |
| Číslo LV:                 | <a href="#">306</a>   |
| Výměra [m <sup>2</sup> ]: | 807   |
| Typ parcely:              | Parcela katastru nemovitostí  |
| Mapový list:              | <a href="#">DKM</a>   |
| Určení výměry:            | Graficky nebo v digitalizované mapě   |
| Způsob využití:           | koryto vodního toku přirozené nebo upravené   |
| Druh pozemku:             | vodní plocha  |



## Vlastníci, jiní oprávnění

| Vlastnické právo  | Podíl  |
|---|--------|
| Česká republika   | 1/2    |
| Korbelová Jarmila Ing., Plickova 570/5, Háje, 14900 Praha 4   | 34/96  |
| Přidal Petr Ing., Mostní 226/2, Přerov I-Město, 75002 Přerov  | 26/288 |
| Vasak Alena, Želatovská 2710/28, Přerov I-Město, 75002 Přerov | 16/288 |
| Právo hospodařit s majetkem státu                             | Podíl  |
| Povodí Moravy, s.p., Dřevařská 932/11, Veverí, 60200 Brno     | 1/2    |

## Způsob ochrany nemovitosti

Nejsou evidovány žádné způsoby ochrany.

## Seznam BPEJ

Parcela nemá evidované BPEJ.


## Omezení vlastnického práva

Nejsou evidována žádná omezení.

## Jiné zápisy

| Typ                         |
|-----------------------------|
| Změna výměr obnovou operátu |
| Změna číslování parcel      |

 Řízení, v rámci kterých byl k nemovitosti zapsán cenový údaj (celkem 0)

Nemovitost je v územním obvodu, kde státní správu katastru nemovitostí ČR vykonává [Katastrální úřad pro Olomoucký kraj](#),  
[Katastrální pracoviště Přerov](#) 

---

Zobrazené údaje mají informativní charakter. Platnost dat k 11.03.2025 22:00.